

МИНИСТЕРСТВО ТРАНСПОРТА И ДОРОЖНОГО ХОЗЯЙСТВА ТУЛЬСКОЙ
ОБЛАСТИ

ПРИКАЗ

от 2 августа 2019 года N 104

Об утверждении требований к оформлению схемы межмуниципального маршрута регулярных перевозок, формы уведомления о согласии осуществлять перевозки на условиях предложения о выдаче без проведения конкурса свидетельства по маршруту и карт маршрута, методических рекомендаций по подготовке обоснования установления, изменения муниципального маршрута, межмуниципального маршрута регулярных перевозок

В соответствии с [Федеральным законом от 13 июля 2015 года N 220-ФЗ "Об организации регулярных перевозок пассажиров и багажа автомобильным транспортом и городским наземным электрическим транспортом в Российской Федерации и о внесении изменений в отдельные законодательные акты Российской Федерации"](#), во исполнение требований [Постановления правительства Тульской области от 5 апреля 2016 года N 136 "О мерах по реализации Федерального закона от 13 июля 2015 года N 220-ФЗ "Об организации регулярных перевозок пассажиров и багажа автомобильным транспортом и городским наземным электрическим транспортом в Российской Федерации и о внесении изменений в отдельные законодательные акты Российской Федерации"](#), на основании [Положения о министерстве транспорта и дорожного хозяйства Тульской области, утвержденного Постановлением правительства Тульской области от 07.10.2011 N 22](#), приказываю:

1. Утвердить требования к оформлению схемы межмуниципального маршрута регулярных перевозок (приложение N 1).

2. Утвердить форму уведомления о согласии осуществлять перевозки на условиях предложения о выдаче без проведения конкурса свидетельства по межмуниципальному маршруту и карт межмуниципального маршрута (приложение N 2).

3. Утвердить методические рекомендации по подготовке обоснования установления, изменения муниципального маршрута регулярных перевозок, межмуниципального маршрута регулярных перевозок (приложение N 3).

4. Приказ вступает в силу со дня его подписания.

Приложение N 1. Требования к оформлению схемы межмуниципального маршрута регулярных перевозок

Приложение N 1
к приказу
от 02.08.2019 N 104

1. Инициаторы установления, изменения межмуниципального маршрута регулярных перевозок предварительно изучают условия выполнения перевозок по межмуниципальному маршруту регулярных перевозок путем непосредственного обследования трассы предполагаемого к установлению, изменению межмуниципального маршрута регулярных перевозок.

2. На основании материалов обследований составляется схема межмуниципального маршрута регулярных перевозок (далее - схема маршрута регулярных перевозок). Схема маршрута регулярных перевозок выполняется на картографической основе на листе формата А4 или А3. При необходимости схема маршрута регулярных перевозок может размещаться на 2 и более листах.

Межмуниципальный маршрут регулярных перевозок на схеме маршрута регулярных перевозок обозначается линиями различных цветов в прямом и обратном направлении. Толщина линий должна позволять однозначно определить трассу следования маршрута регулярных перевозок.

3. Схему маршрута регулярных перевозок располагают в средней части листа. В верхней части указывают его наименование. На свободном поле листа (снизу или сбоку от схемы маршрута регулярных перевозок) размещают таблицу с условными обозначениями. При необходимости размещают дополнительное поле с указанием особенностей маршрута регулярных перевозок, требующих от водителя особого внимания.

4. На схеме маршрута регулярных перевозок указываются объекты транспортной инфраструктуры (автовокзалы, автостанции, остановочные пункты), а также опасные участки межмуниципального маршрута регулярных перевозок:

- 1) участки с неудовлетворительным состоянием покрытия;

- 2) участки с неудовлетворительным состоянием обочин;
- 3) участки с ограниченной видимостью;
- 4) места с необустроенными остановочными пунктами на дорогах с узкой проезжей частью (отсутствуют заездные "карманы");
- 5) автозаправочные станции;
- 6) железнодорожные и трамвайные переезды;
- 7) узкие мосты и подходы к ним, дамбы, тоннели;
- 8) затяжные спуски и подъемы;
- 9) крутые повороты;
- 10) сложные пересечения дорог, трамвайных путей, троллейбусных линий;
- 11) пешеходные переходы и места возможного появления людей на проезжей части, а также в опасных местах без наличия соответствующих ограждений;
- 12) места возможного внезапного выхода детей на проезжую часть.











Рекомендуется опасные участки обозначать на схеме маршрута регулярных перевозок посредством изображений предупреждающих и запрещающих дорожных знаков.

На схеме межмуниципального маршрута регулярных перевозок указываются границы муниципальных образований Тульской области.








Примеры условных обозначений для нанесения на схему представлены в таблице.

Таблица. Условные обозначения трасс и элементов обустройства межмуниципального маршрута регулярных перевозок

Таблица

N п/п	Условное обозначение	Наименование объекта и пояснения к его графическому выполнению
1		маршрут в прямом направлении
2		маршрут в обратном направлении
3		пересечение с трамвайными путями или путем (обозначается короткой тонкой красной линией, располагаемой поверх линии маршрута трамвая)
4		перекресток нерегулируемый
5		кольцевое пересечение автомобильных дорог
6		перекресток регулируемый
7		полоса для маршрутного транспорта (стрелка указывает направление действия полосы для маршрутного транспорта)
8		дорога, выделенная для движения маршрутного транспорта
9		остановочный пункт автобуса и троллейбуса (трамвая), не оборудованный павильоном
10		остановочный пункт автобуса и троллейбуса (трамвая), оборудованный павильоном

11		остановочные пункты автобуса и троллейбуса, оборудованные заездным карманом
12		остановочные пункты "по требованию"
13		автовокзал
14		автостанция
15		автозаправочная станция
16		железнодорожный переезд нерегулируемый
17		железнодорожный переезд регулируемый неохраняемый
18		железнодорожный переезд регулируемый охраняемый
19		мост, путепровод (с указанием его грузоподъемности)
20		наплавной мост (с указанием его грузоподъемности)
21		паромная переправа (с указанием ее грузоподъемности)
22		опасный участок (обозначается красной линией по краю линии маршрута со стороны действия опасного участка)

23		неровность искусственная (обозначается тонкой прерывистой красной линией, перпендикулярно линии маршрута)
24		пешеходный переход наземный нерегулируемый
25		пешеходный переход наземный регулируемый
26		основные объекты массового тяготения людей
27		границы муниципальных районов и городских округов
28		границы городских и сельских поселений
29		границы населенных пунктов

5. Объекты, на которые необходимо обращать особое внимание водителей, обозначают на схеме маршрута регулярных перевозок по возможности кратко. Не рекомендуется наносить на схему маршрута регулярных перевозок предупреждающие и предписывающие дорожные знаки, информационные таблички.

Приложение N 2. Уведомление о согласии осуществлять перевозки на условиях предложения о выдаче без проведения конкурса свидетельства по межмуниципальному маршруту и карт межмуниципального маршрута

(наименование юридического лица, Ф.И.О. индивидуального предпринимателя,
уполномоченного участника <*> договора простого товарищества)

(местонахождение, почтовый адрес)

(телефон, факс, адрес электронной почты)

Идентификационный номер налогоплательщика < * > _____

Основной государственный регистрационный номер < * > _____

Лицензия < * > на осуществление деятельности по перевозке пассажиров
автомобильным транспортом, оборудованным для перевозок более восьми
человек, N _____ от _____ вид работ:

_____ предлагает обеспечить осуществление
регулярных перевозок пассажиров по межмуниципальному маршруту
N _____

(порядковый номер и наименование маршрута)

регистрационный номер маршрута в Реестре маршрутов _____

Сведения о транспортных средствах, находящихся в пользовании на праве
собственности или ином законном основании, соответствующих требованиям,
указанным в предложении о выдаче без проведения конкурса свидетельства по
маршруту и карт маршрута и в количестве, указанном в предложении о выдаче
без проведения конкурса свидетельства по межмуниципальному маршруту и карт
межмуниципального маршрута

№ п/п	Наименование (марка) подвижного состава	Класс подвижного состава	Государственный регистрационный номер	Год выпуска транспортного средства	Право пользования
1	2	3	4	5	6

_____ / _____ / _____

Руководитель юридического лица,

Подпись

(Ф.И.О.)

индивидуальный предприниматель,

уполномоченный участник договора

простого товарищества

"__" _____ 20__ г.

М.П. (при наличии)

* Для участников договора простого товарищества информация представляется на каждого из участников договора простого товарищества с представлением копии договора простого товарищества.

Приложение N 3. Методические рекомендации по подготовке обоснования установления, изменения муниципального маршрута регулярных перевозок, межмуниципального маршрута регулярных перевозок

Приложение N 3
к приказу
от 02.08.2019 N 104

1. Описание маршрута регулярных перевозок.

Необходимо указать путь следования транспортных средств по муниципальному маршруту регулярных перевозок, межмуниципальному маршруту регулярных перевозок, основные остановочные пункты с наибольшим пассажиропотоком.

2. Цель установления (изменения) муниципального маршрута регулярных перевозок, межмуниципального маршрута регулярных перевозок.

Необходимо указать основные причины для установления, изменения муниципального маршрута регулярных перевозок, межмуниципального маршрута регулярных перевозок (организация новых транспортных связей, сокращение времени и дальности поездки пассажиров, обеспечение безопасности перевозок).

3. Объекты транспортной инфраструктуры.

Необходимо указать, какие остановочные пункты по устанавливаемому (изменяемому) муниципальному маршруту регулярных перевозок, межмуниципальному маршруту регулярных перевозок являются общими с ранее установленными соответственно муниципальным маршрутом регулярных перевозок, межмуниципальным маршрутом регулярных перевозок.

4. Предложения по подвижному составу для обслуживания муниципального маршрута регулярных перевозок, межмуниципального маршрута регулярных перевозок.

Необходимо указать количество и класс транспортных средств для обслуживания муниципального маршрута регулярных перевозок, межмуниципального маршрута регулярных перевозок.

Необходимо указать общее количество рейсов, выполняемых по муниципальному маршруту регулярных перевозок, межмуниципальному маршруту регулярных перевозок, время начала и окончания движения, время доставки пассажира от начального до конечного остановочного пункта, интервал движения транспортных средств. Согласование расписания предлагаемого к установлению (изменению) муниципального маршрута регулярных перевозок, межмуниципального маршрута регулярных перевозок с расписаниями ранее установленных соответственно муниципальным маршрутом регулярных перевозок, межмуниципальным маршрутом регулярных перевозок.

6. Конкурентоспособность муниципального маршрута регулярных перевозок, межмуниципального маршрута регулярных перевозок.

Необходимо указать муниципальные маршруты регулярных перевозок, межмуниципальные маршруты регулярных перевозок и дорожные участки, которые частично либо полностью совпадают с предложенным к установлению (изменению) муниципальным маршрутом регулярных перевозок, межмуниципальным маршрутом регулярных перевозок. Указать преимущества предлагаемого муниципального маршрута регулярных перевозок, межмуниципального маршрута регулярных перевозок по сравнению с действующими муниципальными маршрутами регулярных перевозок, межмуниципальными маршрутами регулярных перевозок.